



## Upptäck Österåker från cykelsadeln

***En tävling för alla er som vill upptäcka vacker natur och kultur i Åkersberga med omnejd.***

Naturskyddsföreningen i Österåker anordnar under sommar-månaderna en tävling som går ut på att cykla till 10 intressant platser i kommunen och dokumentera att man varit där med ett foto eller selfie/groupi\*. Som pris finns bland annat en elcykel som kommer att lottas ut bland dem som fullföljer tävlingen.

Med denna tävling vill vi inspirera många att välja cykeln framför bilen då man ska ta sig till olika platser inom kommunen. Det är snabbt, enkelt och klimatanpassat att cykla. Dessutom ett stärkande och avkopplande sätt att transportera sig på. Vi har förlagt samtliga utflyktsmålen så att man kan nå dem med kommunens fina cykelkarta.

**Tid:** Pågår under tiden 1:a maj till 31:a augusti 2019

### **Regler:**

- Ensam eller med vänner eller med familj
- Väl på plats vid utflyktsmålet tar man ett foto där tävlande och cykeln ska vara med och själva besöksplatsen i bakgrunden. Se exempelbild från Näsängen.







- När samtliga platser är besökta skickar man de tagna bilderna till e-postadressen [osterakersnaturskyddsforening@gmail.com](mailto:osterakersnaturskyddsforening@gmail.com) tillsammans med ett telefonnummer där vi kan nå vinnarna. OBS! sista datum är 31/8.
- Beskriva med max 5 meningar hur du/ni tyckt att tävlingen har varit och vad den gett dig/er.

\* man fotar sig själv eller hela gruppen/familjen

## Utflyktsmålen man ska besöka är:

1. Friluftsområdet Domarudden
2. Naturreservatet Näsudden (grinden in till reservatet)
3. Täljö station (Roslagsbanan)
4. Röllingby backar
5. Åkersbro (kanalens inlopp vid södra Garnsviken)
6. Slussen i Åkers Kanal
7. Trastsjöskogen (ingång från Grandalen)
8. Österskärs havsbad
9. Infarten till Margretelunds gård
10. Länsmansgården (vid grinden)

Om du är osäker på var dessa platser ligger kan du se dem inritade på **kartan** på vår hemsida där du finner all information

<b>Besöksmål</b> <b>Var selfien/groupin ska tas</b>	<b>Besöksmål</b> <b>Var selfien/groupin ska tas</b>
<b>1</b> Friluftsområdet Domarudden 	<b>2</b> Naturreservatet Näsudden 
<b>3</b> Täljö station 	<b>4</b> Röllingby backar 


**Besöksmål**  
**Var selfien/groupin ska tas**

**5 Åkersbro**




**Besöksmål**  
**Var selfien/groupin ska tas**

**6 Slussen i Åkers Kanal**



**7 Trastsjöskogen (ingång Grandalen)**



**8 Österskärs havsbad**



**9 Infarten till Margretelunds gård**



**10 Länsmansgården**





Priserna som man tävlar om är bland annat en el-cykel från vår sponsor Rydins.

Vinnarna kommer att dras bland dem som fullföljt tävlingen i samband med den *Europeiska Trafikantveckan* och prisutdelning sker lördag 21 september.



Cykelkartan finns att hämta vid kommunhuset (Alcea) eller elektroniskt via denna länk [Cykelkarta Österåker 2018/2019](#).

All information kring tävlingen hittar du på vår hemsida [osteraker.naturskyddsforeningen.se](http://osteraker.naturskyddsforeningen.se) men har du frågor ring då till:

Urban Dunell 070-2812278    Maria Olausson 070-7831259

*GDPR:*

*Hantering av dina inlämnade bilder och uppgifter sker enbart av styrelsen i Naturskyddsföreningen i Österåker. Vi raderar alla bilder och uppgifter direkt efter att tävlingen avslutats.*



Naturskyddsföreningen  
Österåker

Gilla oss gärna på Facebook  [Gilla](#)